














Tappa
15
cronotabella

SEREGNO - BERGAMO





km 195

domenica 21 maggio 2023

D = 3600 m

Quota			DISTANZE			ORA DI PASSAGGIO				
			par- ziali	per- corse	da per- correre	media km/ora				
						39	37	35		
PROVINCIA DI MONZA-BRIANZA										
	230	SEREGNO	↑	Start Village	4.7		11.45	11.45	11.45	
	235	SEREGNO	↑	km 0	0.0	0.0	195.0	11.55	11.55	11.55
	282	P.L.	↑		4.0	4.0	191.0	12.01	12.01	12.01
	347	Besana in Brianza	↑	sp.6-sp.54	2.8	6.8	188.2	12.05	12.05	12.05
PROVINCIA DI LECCO										
	270	Cernusco Lombardone	↖	sp.342dir	9.9	16.7	178.3	12.16	12.17	12.18
	283	Calco	↖	ss.342	3.7	20.4	174.6	12.21	12.22	12.24
	199	Ponte Fiume Adda	↑	ss.342	4.7	25.1	169.9	12.27	12.28	12.30
PROVINCIA DI BERGAMO										
	262	Cisano Bergamasco	↑	ss.639-sp.178	1.8	26.9	168.1	12.30	12.31	12.33
	459	San Gregorio	↑	sp.178	3.3	30.2	164.8	12.38	12.40	12.42
PROVINCIA DI LECCO										
PROVINCIA DI BERGAMO										
	403	San Gottardo	↖	sp.179	4.4	34.6	160.4	12.43	12.45	12.48
	435	Torre de' Busi	↖	sp.179	1.4	36.0	159.0	12.45	12.47	12.50
	1336	Valico di Valcava	↑	sp.22	10.4	46.4	148.6	13.14	13.19	13.26
	1036	Costa valle Imagna	↖	sp.16	4.8	51.2	143.8	13.20	13.25	13.32
	989	Valpiana	↖	sp.16	3.1	54.3	140.7	13.23	13.29	13.36
	595	Bedulita	↑	sp.16	6.5	60.8	134.2	13.31	13.37	13.45
	356	Medega	↖	sp.14	3.8	64.6	130.4	13.36	13.42	13.50
	285	Almenno San Salvatore	↖	sp.14	4.9	69.5	125.5	13.42	13.48	13.56
	292	Villa d'Almè	↖	ss.470	1.8	71.3	123.7	13.44	13.51	13.59
	264	Svinc. per Val Seriana	↑	sp.35	8.7	80.0	115.0	13.55	14.02	14.10
	324	Nembro	↑	sp.26	7.3	87.3	107.7	14.05	14.13	14.22
	946	Selvino	↑	sp.28	11.3	98.6	96.4	14.32	14.42	14.54
	583	Rigosa	↖		7.8	106.4	88.6	14.41	14.52	15.04
	945	Miragolo San Salvatore	↑	v.S.Salvatore	4.9	111.3	83.7	14.55	15.07	15.21
	315	Zogno	↖	v.Battisti-ss.470	9.9	121.2	73.8	15.07	15.19	15.34
	305	galleria	↑	85m	2.9	124.1	70.9	15.11	15.23	15.38
	318	Sedrina	↑	ss.470	1.8	125.9	69.1	15.13	15.26	15.40
	323	galleria	↑	50m	1.4	127.3	67.7	15.15	15.28	15.43
	292	Villa d'Almè	↑	ss.470	2.6	129.9	65.1	15.18	15.31	15.46
	281	Bv. per Bergamo Alta	↑	v. P. Ruggeri da Stabello	5.6	135.5	59.5	15.25	15.38	15.53
	380	Largo Colle Aperto	↑	v.d.Mura	2.5	138.0	57.0	15.29	15.42	15.58
	248	BERGAMO	↑	v.Roma-v.P.G.XXIII	3.2	141.2	53.8	15.33	15.46	16.02
	239	Longuelo	↑	ss.342	4.0	145.2	49.8	15.37	15.51	16.07
	240	Ponte San Pietro	↖	v.J.F.Kennedy	4.3	149.5	45.5	15.43	15.57	16.13
	268	Brembate di Sopra	↑	v.Battisti	3.1	152.6	42.4	15.48	16.02	16.18
	455	Barlino	↖	sp.172	4.4	157.0	38.0	15.58	16.13	16.30
	858	Roncola	↑	sp.172	5.0	162.0	33.0	16.12	16.28	16.47
	989	Valpiana	↖	sp.16	4.7	166.7	28.3	16.19	16.36	16.55
	595	Bedulita	↑	sp.16	6.6	173.3	21.7	16.27	16.44	17.04
	356	Medega	↖	sp.14	3.8	177.1	17.9	16.31	16.48	17.09
	285	Almenno San Salvatore	↑	sp.14	4.8	181.9	13.1	16.37	16.54	17.15
	292	Villa d'Almè	↖	ss.470	1.9	183.8	11.2	16.39	16.57	17.18
	281	Bv. per Bergamo Alta	↖	v. P. Ruggeri da Stabello	5.5	189.3	5.7	16.46	17.04	17.25
	380	Largo Colle Aperto	↑	v.d.Mura	2.5	191.8	3.2	16.49	17.08	17.29
	248	BERGAMO	↑	v.Roma	3.2	195.0	0.0	16.53	17.12	17.33

NOTE:

-  **Traguardo Volante:**
- km 87.3 Nembro
- km 152.6 Brembate di Sopra
-  **Gran Premio della Montagna:**
- km 46.4 - Valico di Valcava - m 1336 (1° cat.)
- km 98.6 - Selvino - m 946 (2° cat.)
- km 111.3 - Miragolo San Salvatore - m 945 (2° cat.)
- km 166.7 - Valpiana - m 989 (2° cat.)
-  **Galleria/Tunnel:** km 124.1 - 127.3
-  **Passaggio a Livello/Level Crossing:** km 4